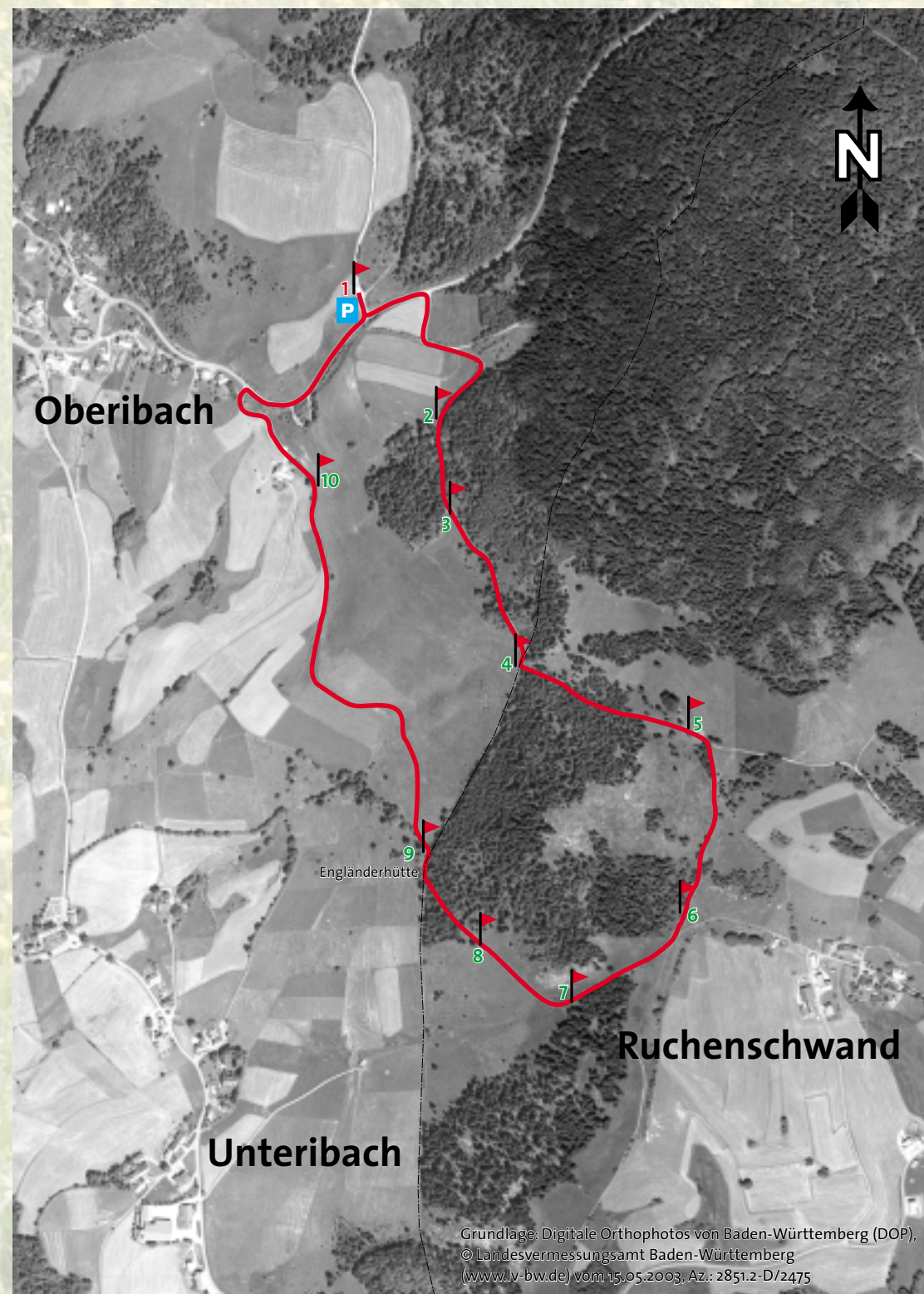


# WEIDELEHRPFAD DACHSBERG-IBACH



## HERZLICH WILLKOMMEN IM



Naturpark  
Südschwarzwald e.V.

Der Naturpark Südschwarzwald, ein Gemeinschaftsprojekt von fünf Landkreisen und rund 100 Städten und Gemeinden der Region. Er unterstützt die nachhaltige Nutzung, die naturverträgliche Entwicklung sowie die Erhaltung unserer einzigartigen Landschaft.

Der Weidelehrpfad Dachsberg-Ibach ist ein vorbildliches Beispiel für die interkommunale Umsetzung eines naturverträglichen Projektes in den Bereichen Landwirtschaft, Tourismus und Naturschutz, das unter Bürgerbeteiligung entstanden und durch die maßgebliche Förderung des Naturparks Südschwarzwald finanziell ermöglicht wurde.



**GEMEINDE  
DACHSBERG**







**GEMEINDE  
IBACH**

Der Weidelehrpfad vermittelt Ihnen einen Eindruck von der Viehhaltung in der Höhenlandwirtschaft, die von herausragender Bedeutung für die Offenhaltung der Landschaft und den Erhalt der vielfältigen Natur ist.

Der Weidelehrpfad wurde von den Gemeinden Dachsberg und Ibach mit finanzieller Unterstützung durch die Erzeugergemeinschaft "Junges Weiderind" und den Naturpark Südschwarzwald errichtet. Er hat eine Länge von ca. vier Kilometern.

Bei der Erstellung der Tafeln haben mitgewirkt die Bezirksstelle für Naturschutz und Landschaftspflege Freiburg, das Amt für Landwirtschaft und Bodenkultur Waldshut, das Staatliche Forstamt St. Blasien, die Weideinspektion Schönau, das Tierzuchtamt Donauschingen und das Amt für Flurneuordnung und Landentwicklung Bad Säckingen.

### Legende

-  Standort mit Nummer
-  Parkplatz
-  Weidelehrpfad
-  Gemeindegrenze

